







GESTIÓN DE SEGURIDAD OPERACIONAL		
PROGRAMA DE GESTIÓN DE RIESGOS PARA EL CONTROL DEL PELIGRO AVIARIO Y DE LA FAUNA		
CODIGO: GSO-FR-0014	VERSION: 2.0	
SUBPROGRAMA:	FORTALECIMIENTO INSTITUCIONAL Y COOPERACIÓN PARA LA GESTIÓN DEL RIESGO POR FAUNA	CF-01
COMPONENTE:	Implementación del Programa de Gestión de Riesgos para el control del peligro aviario y fauna en las áreas concesionadas a OPAIN S.A.	CF-1.1
1. OBJETIVOS		
<ul style="list-style-type: none"> • Designar los recursos financieros, técnicos y humanos para poner en marcha y mantener el Programa de Gestión de Riesgos para el Control del Peligro Aviario y Fauna. • Definir e integrar los componentes del Programa de Gestión de Riesgos para el Control del Peligro Aviario y Fauna al SMS del Aeropuerto Internacional El Dorado. 		
2. PROCESOS		
<ul style="list-style-type: none"> • Asignación de recursos presupuestales para la contratación de personal, la adquisición de herramientas y equipos para el cumplimiento de cada uno de los subprogramas y la capacitación y entrenamiento del personal involucrado directamente. • Designación de un Oficial /Coordinador de Control Fauna, así como del personal operativo encargado de ejecutar tareas específicas en campo. • Elaboración e inclusión de los formatos y procedimientos del Programa, dentro del Sistema Integral de Gestión de OPAIN S.A. • Inclusión del Programa de Control Fauna dentro del Componente SMS de OPAIN S.A. para el Aeropuerto El Dorado. • Definición de responsabilidades a nivel interno de OPAIN S.A., teniendo en cuenta la conformación de cargos con sus respectivos perfiles. • Establecimiento de mecanismos de cooperación con las demás áreas de OPAIN S.A., mediante los cuales se ejecuten las labores previamente definidas o se de atención a las novedades y amenazas de manera eficaz y oportuna. 		
3. RECURSOS		
<ul style="list-style-type: none"> • Personal de OPAIN S.A.- Coordinación de Control Fauna • Presupuesto anual • Recursos tecnológicos propios de la organización • Recursos logísticos propios de la organización. • Equipo operativo de Control Fauna 		
4. COSTOS		
\$800.000.000 anuales		
5. RESPONSABLES		
<ul style="list-style-type: none"> • Gerencia General de OPAIN S.A. • Gerencia de Operaciones de OPAIN S.A. • Dirección de Seguridad Operacional de OPAIN S.A. 		
6. TIEMPO DE EJECUCIÓN		
Vigencia del Contrato de Concesión		
7. PERIODICIDAD		



GESTIÓN DE SEGURIDAD OPERACIONAL		
PROGRAMA DE GESTIÓN DE RIESGOS PARA EL CONTROL DEL PELIGRO AVIARIO Y DE LA FAUNA		
CODIGO: GSO-FR-0014	VERSION: 2.0	


Anual					
8. PROCEDIMIENTOS					
N/A					
9. AMBITO DE APLICACIÓN					
Área Concesionada a OPAIN S.A. según el Contrato de Concesión 6000169OK					
10. MONITOREO					
<ul style="list-style-type: none"> • Presupuesto anual de Seguridad Operacional • Informes entregados a la Interventoría operativa • Auditorias/inspecciones de la Aeronáutica Civil 					
11. INDICADORES DE CUMPLIMIENTO Y VERIFICACIÓN					
N.	INDICADOR	DESCRIPCIÓN	SOPORTE	FORMULA MEDICIÓN	META
1	Recurso humano	Conformar y mantener el área de Control Fauna de OPAIN S.A. - OPAF y personal operativo	Contratos firmados	No. De contratos firmados/ No. contratos requeridos*100	100%
OBSERVACIONES: N/A					

GESTIÓN DE SEGURIDAD OPERACIONAL		
PROGRAMA DE GESTIÓN DE RIESGOS PARA EL CONTROL DEL PELIGRO AVIARIO Y DE LA FAUNA		
CODIGO: GSO-FR-0014	VERSION: 2.0	
SUBPROGRAMA:	FORTALECIMIENTO INSTITUCIONAL Y COOPERACIÓN PARA LA GESTIÓN DEL RIESGO POR FAUNA	CF-01
COMPONENTE:	Cooperación para la gestión de riesgos por fauna	CF-1.2
1. OBJETIVOS		
<ul style="list-style-type: none"> • Establecer escenarios y mecanismos de cooperación interinstitucional para la gestión del riesgo por fauna en el Aeropuerto El Dorado. • Coordinar las actividades pertinentes para la gestión de la fauna en el aeropuerto. • Definir mecanismos oportunos de comunicación y coordinación para la gestión del peligro aviario y de fauna en el aeropuerto El Dorado. 		
2. PROCESOS		
<ul style="list-style-type: none"> • Programación anual de los Comités Aeroportuarios de Prevención del Peligro Aviario. • Ejecución trimestral de los Comités Aeroportuarios de Prevención del Peligro Aviario. • Definición de responsabilidades de los actores que se ven involucrados en la gestión de riesgo por fauna, teniendo en cuenta los escenarios de operación y las funciones delegadas a cada uno. • Difusión de los resultados obtenidos en la gestión de control de fauna, que permita dar cuenta de los cambios ambientales o faunísticos que dieron lugar al riesgo (peligros) y las medidas implementadas por OPAIN S.A. u otros actores para controlarlos de manera eficaz. • Participación en el Comité Nacional Interinstitucional para la Prevención del Peligro Aviario y de la Fauna de Colombia. • Participación en mesas de trabajo convocadas por la Autoridad Aeronáutica, así como en reuniones de promoción de la seguridad operacional de las aerolíneas u otras compañías. • Identificación de las necesidades de coordinación, cooperación y toma de acciones para el control efectivo de la fauna por los miembros de la comunidad aeroportuaria. • Definición de protocolos de comunicación y coordinación con TWR y fuerzas militares, para la dispersión de aves y otra fauna. • Reporte a la autoridad responsable sobre los peligros por aves y otra fauna identificados en zonas aledañas al aeropuerto. • Firmas de acuerdos y convenios de cooperación interinstitucional. 		
3. RECURSOS		
<ul style="list-style-type: none"> • Personal de OPAIN S.A.- Coordinador de Control Fauna • Recursos logísticos propios de la organización 		
4. COSTOS		
\$ 1.000.000 anuales		
5. RESPONSABLES		
<ul style="list-style-type: none"> • Coordinación de Control Fauna de OPAIN S.A. • Miembros del Comité Aeroportuario de Control Fauna. • Torre de Control Aeropuerto El Dorado 		
6. TIEMPO DE EJECUCIÓN		
Vigencia del Contrato de Concesión		



GESTIÓN DE SEGURIDAD OPERACIONAL		
PROGRAMA DE GESTIÓN DE RIESGOS PARA EL CONTROL DEL PELIGRO AVIARIO Y DE LA FAUNA		
CODIGO: GSO-FR-0014	VERSION: 2.0	


7. PERIODICIDAD					
Permanente					
8. PROCEDIMIENTOS					
Carta de Acuerdo Operacional Suscrita entre las dependencias Torre de Control “Eldorado” de la Aerocivil y la Gerencia de Operaciones de OPAIN S.A.					
9. AMBITO DE APLICACIÓN					
Área Concesionada a OPAIN S.A. según el Contrato de Concesión 6000169OK					
10. MONITOREO					
<ul style="list-style-type: none"> Comités Aeroportuarios y Nacionales de Prevención del Peligro Aviario y de la Fauna. 					
11. INDICADORES DE CUMPLIMIENTO Y VERIFICACIÓN					
N.	INDICADOR	DESCRIPCIÓN	SOPORTE	FORMULA MEDICIÓN	META
2	Comités Aeroportuarios de Prevención del Peligro Aviario	Realización de los comités cada tres meses	Programación anual E-mails y cartas de invitación Lista de asistencia	No. De comités programados/ No. De comités realizados*100	100%
OBSERVACIONES: Su ejecución está ligada a la participación de otras instancias.					

GESTIÓN DE SEGURIDAD OPERACIONAL		
PROGRAMA DE GESTIÓN DE RIESGOS PARA EL CONTROL DEL PELIGRO AVIARIO Y DE LA FAUNA		
CODIGO: GSO-FR-0014	VERSION: 2.0	
SUBPROGRAMA:	IDENTIFICACIÓN DE PELIGROS Y EVALUACIÓN DE RIESGOS POR FAUNA	CF-02
COMPONENTE:	Identificación de peligros operacionales por fauna	CF-2.1
1. OBJETIVOS		
<ul style="list-style-type: none"> Implementar una metodología para la identificación de peligros ocasionados por la presencia de fauna en las áreas Concesionadas a OPAIN S.A. del Aeropuerto El Dorado. 		
2. PROCESOS		
<ul style="list-style-type: none"> Definición de fuentes internas y externas para la identificación de peligros y condiciones atractivas para la fauna en el Aeropuerto El Dorado. Definición de aquellos eventos o condiciones que deberían ser reportados. Adquisición de equipos y herramientas para el monitoreo e identificación de especies. Seguimiento de las poblaciones de fauna asentadas dentro del Aeropuerto El Dorado, mediante monitoreos diarios. Identificación de hábitats aeroportuarios y de las condiciones ambientales que inciden sobre la presencia de fauna en el Aeropuerto. Reporte de los lugares y condiciones atractivas para la fauna potencialmente peligrosa en los conos y trayectorias de aproximación al aeropuerto identificadas a partir de recorridos perimetrales y el análisis de tendencias de impactos cuando la información lo permita. Socialización de las novedades encontradas en las áreas externas y las no concesionadas a OPAIN S.A., haciendo la respectiva solicitud de intervención a la Autoridad Aeronáutica para la implementación de acciones por las autoridades competentes. Análisis de datos y de tendencias para identificar peligros de manera proactiva. 		
3. RECURSOS		
<ul style="list-style-type: none"> Personal de OPAIN S.A.- Área de Control Fauna. Equipos y herramientas especializadas 		
4. COSTOS		
700.000.000		
5. RESPONSABLES		
<ul style="list-style-type: none"> Coordinación de Control Fauna de OPAIN S.A. Equipo operativo de Control Fauna Comunidad aeroportuaria 		
6. TIEMPO DE EJECUCIÓN		
Vigencia del Contrato de Concesión		
7. PERIODICIDAD		
Permanente		
8. PROCEDIMIENTOS		
<ul style="list-style-type: none"> GSO-PR-005 Procedimiento para el monitoreo de fauna e inspección de áreas internas 		



GESTIÓN DE SEGURIDAD OPERACIONAL		
PROGRAMA DE GESTIÓN DE RIESGOS PARA EL CONTROL DEL PELIGRO AVIARIO Y DE LA FAUNA		
CODIGO: GSO-FR-0014	VERSION: 2.0	


<ul style="list-style-type: none"> GSO-PR-009 Procedimiento para la Identificación de peligros y gestión de riesgo de seguridad operacional. 					
9. AMBITO DE APLICACIÓN					
Área Concesionada a OPAIN S.A. según el Contrato de Concesión 6000169OK					
10. MONITOREO					
<ul style="list-style-type: none"> Informes mensuales de gestión Bitácora diaria de actividades 					
11. INDICADORES DE CUMPLIMIENTO Y VERIFICACIÓN					
N.	INDICADOR	DESCRIPCIÓN	SOPORTE	FORMULA MEDICIÓN	META
3	Monitoreo de fauna	Monitoreos y observación diaria de fauna	Bitácora diaria de actividades	No. de días monitoreados/No. de días del mes*100	100%
4	Identificación de condiciones atractivas para la fauna	Inspecciones de áreas e infraestructura concesionada	Formatos de inspección	No. inspecciones realizadas/ No. Inspecciones planificadas *100	90%
5	Gestión mensual	Actividades mensuales para la identificación de peligros y gestión de riesgos	Informe mensual de gestión presentado a la Interventoria Operativa	No. De informes presentados/ No. De informes requeridos *100	100%
OBSERVACIONES: N/A					

GESTIÓN DE SEGURIDAD OPERACIONAL					
PROGRAMA DE GESTIÓN DE RIESGOS PARA EL CONTROL DEL PELIGRO AVIARIO Y DE LA FAUNA					
CODIGO: GSO-FR-0014		VERSION: 2.0			
SUBPROGRAMA: IDENTIFICACIÓN DE PELIGROS Y EVALUACIÓN DE RIESGOS POR FAUNA				CF-02	
COMPONENTE: Evaluación y análisis de los riesgos por fauna				CF-2.2	
1. OBJETIVOS					
<ul style="list-style-type: none"> Implementar una metodología para la evaluación de riesgos por fauna en el Aeropuerto El Dorado, integrando los principios del SMS y los criterios inherentes a la ecología de las poblaciones. 					
2. PROCESOS					
<ul style="list-style-type: none"> Evaluación de riesgos por fauna Implementación de acciones correctivas y preventivas que tiendan a mitigar el riesgo o eliminar el peligro identificado 					
3. RECURSOS					
<ul style="list-style-type: none"> Personal de OPAIN S.A. Coordinación de Control Fauna de OPAIN S.A. 					
4. COSTOS					
\$COP 8.000.000					
5. RESPONSABLES					
<ul style="list-style-type: none"> Coordinación de Control Fauna de OPAIN S.A. 					
6. TIEMPO DE EJECUCIÓN					
Vigencia del Contrato de Concesión					
7. PERIODICIDAD					
Permanente					
8. PROCEDIMIENTOS					
<ul style="list-style-type: none"> GSO-PR-009 Procedimiento para la Identificación de Peligros y Gestión de Riesgo de Seguridad Operacional 					
9. AMBITO DE APLICACIÓN					
Área Concesionada a OPAIN S.A. según el Contrato de Concesión 6000169OK					
10. MONITOREO					
<ul style="list-style-type: none"> GSO-FR-012 Tabla de Identificación de Peligros y Gestión de Riesgos de Seguridad Operacional 					
11. INDICADORES DE CUMPLIMIENTO Y VERIFICACIÓN					
N.	INDICADOR	DESCRIPCIÓN	SOPORTE	FORMULA MEDICIÓN	META
6	Gestión del Riesgo	Identificación de peligros y gestión de riesgos por fauna	GSO-FR-012 Tabla de Identificación de Peligros y Gestión de Riesgos de	No. de evaluaciones cerradas/No. de evaluaciones realizadas*100	70%



GESTIÓN DE SEGURIDAD OPERACIONAL		
PROGRAMA DE GESTIÓN DE RIESGOS PARA EL CONTROL DEL PELIGRO AVIARIO Y DE LA FAUNA		
CODIGO: GSO-FR-0014	VERSION: 2.0	


			Seguridad Operacional		
<p>OBSERVACIONES: La implementación de acciones correctivas y preventivas pueden ser responsabilidad de la Autoridad Aeronáutica o de los miembros del Comité Aeroportuario de Prevención del Peligro Aviario, en este caso las actividades de Opain se limitarán a reportar las condiciones de riesgo al responsable de realizar la gestión.</p>					

GESTIÓN DE SEGURIDAD OPERACIONAL		
PROGRAMA DE GESTIÓN DE RIESGOS PARA EL CONTROL DEL PELIGRO AVIARIO Y DE LA FAUNA		
CODIGO: GSO-FR-0014	VERSION: 2.0	
SUBPROGRAMA:	IMPLEMENTACIÓN DE HERRAMIENTAS PARA LA GESTIÓN DEL RIESGO POR AVES Y OTRA FAUNA	CF-03
COMPONENTE:	Implementación de medidas para el control pasivo de la fauna	CF-3.1
1. OBJETIVOS		
<ul style="list-style-type: none"> • Controlar los individuos y poblaciones de aves y otra fauna peligrosa para la aviación en las áreas concesionada a OPAIN S.A., mediante técnicas de control pasivo y de manejo del hábitat. • Identificar y/o controlar las condiciones atractivas para la fauna 		
2. PROCESOS		
<ul style="list-style-type: none"> • Identificación de los hábitats aeroportuarios (incluyendo plantas y zonas anegadas) que requieren ser intervenidos para minimizar la atracción de la fauna y reducir la presencia de individuos • Solicitud de ejecución de actividades de manejo, homogenización y empobrecimiento ambiental a las direcciones y/o coordinaciones responsables de las zonas verdes y la infraestructura concesionada a OPAIN S.A. • Envío de las novedades identificadas en áreas no concesionadas a OPAIN S.A. a los responsables, para la adopción de medidas de control pasivo acordes. • Ejecución de pruebas y análisis de sistemas pasivos de control como repelentes y elementos de restricción física cuando sea necesario. 		
3. RECURSOS		
<ul style="list-style-type: none"> • Coordinador de Control Fauna • Equipo operativo de Control Fauna 		
4. COSTOS		
\$COP 10.000.000 anuales		
5. RESPONSABLES		
<ul style="list-style-type: none"> • Coordinación de Control Fauna de OPAIN S.A. • Equipo operativo de Control Fauna 		
6. TIEMPO DE EJECUCIÓN		
Vigencia del Contrato de Concesión		
7. PERIODICIDAD		
Permanente		
8. PROCEDIMIENTOS		
<ul style="list-style-type: none"> • PR-005 Procedimiento para el monitoreo de fauna e inspección de áreas internas 		
9. AMBITO DE APLICACIÓN		
Área Concesionada a OPAIN S.A. según el Contrato de Concesión 6000169OK		
10. MONITOREO		
<ul style="list-style-type: none"> • Bitácora Diaria Registros de Patrulla • GSO-FR-0005 Formato de inspección de fauna en infraestructura aeroportuaria 		

GESTIÓN DE SEGURIDAD OPERACIONAL		
PROGRAMA DE GESTIÓN DE RIESGOS PARA EL CONTROL DEL PELIGRO AVIARIO Y DE LA FAUNA		
CODIGO: GSO-FR-0014	VERSION: 2.0	

11. INDICADORES DE CUMPLIMIENTO Y VERIFICACIÓN					
N.	INDICADOR	DESCRIPCIÓN	SOPORTE	FORMULA MEDICIÓN	META
7	Control pasivo de fauna	Implementación de medidas pasivas de control de fauna	Informes mensuales de interventoría Resultados de pruebas ejecutadas	No. de actividades ejecutadas/No de actividades identificadas por ejecutar *100	100%
OBSERVACIONES:					

GESTIÓN DE SEGURIDAD OPERACIONAL		
PROGRAMA DE GESTIÓN DE RIESGOS PARA EL CONTROL DEL PELIGRO AVIARIO Y DE LA FAUNA		
CODIGO: GSO-FR-0014	VERSION: 2.0	
SUBPROGRAMA:	IMPLEMENTACIÓN DE HERRAMIENTAS PARA LA GESTIÓN DEL RIESGO POR AVES Y OTRA FAUNA	CF-03
COMPONENTE:	Implementación de medidas para el control activo de la fauna	CF-3.2
1. OBJETIVOS		
<ul style="list-style-type: none"> Controlar las concentraciones de aves y otra fauna peligrosa para la aviación mediante técnicas de dispersión, contención y retención de individuos. 		
2. PROCESOS		
<ul style="list-style-type: none"> Selección de los mecanismos y técnicas de dispersión de acuerdo a las evaluaciones de riesgos elaboradas, las áreas a controlar y las especies más peligrosas. Selección de técnicas de retención y contención Solicitud de presupuesto de acuerdo a las prioridades identificadas. Adquisición de equipos. Determinación de las metodologías y estrategias para la operación de los equipos. Implementación de las técnicas seleccionadas. Estimación de la respuesta de los individuos ante las técnicas implementadas. Seguimiento al uso y operación de los equipos, incluyendo el inventario mensual, mantenimiento preventivo y correctivo. 		
3. RECURSOS		
<ul style="list-style-type: none"> Coordinador de Control Fauna Equipo operativo de Control Fauna Equipos especializados de dispersión y contención de fauna Vehículos para el transporte Equipos de Comunicación 		
4. COSTOS		
\$COP 100.000.000 anuales		
5. RESPONSABLES		
<ul style="list-style-type: none"> Coordinación de Control Fauna de OPAIN S.A. Equipo operativo de Control Fauna 		
6. TIEMPO DE EJECUCIÓN		
Vigencia del Contrato de Concesión		
7. PERIODICIDAD		
Permanente		
8. PROCEDIMIENTOS		
<ul style="list-style-type: none"> GSO-PR-002 - Procedimiento para la dispersión de fauna. Carta de Acuerdo Operacional Suscrita entre las dependencias Torre de Control "Eldorado" de la Aerocivil y la Gerencia de Operaciones de OPAIN S.A. 		

GESTIÓN DE SEGURIDAD OPERACIONAL		
PROGRAMA DE GESTIÓN DE RIESGOS PARA EL CONTROL DEL PELIGRO AVIARIO Y DE LA FAUNA		
CODIGO: GSO-FR-0014	VERSION: 2.0	

9. AMBITO DE APLICACIÓN

Área Concesionada a OPAIN S.A. según el Contrato de Concesión 6000169OK



10. MONITOREO


- Bitácora Diaria Registros de Patrulla

11. INDICADORES DE CUMPLIMIENTO Y VERIFICACIÓN

N.	INDICADOR	DESCRIPCIÓN	SOPORTE	FORMULA MEDICIÓN	META
8	Dispersión activa de fauna	Implementación de herramientas de dispersión de fauna	Órdenes de compra Órdenes de servicios Bitácora Diaria de Registros de Patrulla	1 herramienta= 25% 2 herramientas= 100% 3 herramientas= 110% 4 herramientas= 120%	100%

OBSERVACIONES:

GESTIÓN DE SEGURIDAD OPERACIONAL		
PROGRAMA DE GESTIÓN DE RIESGOS PARA EL CONTROL DEL PELIGRO AVIARIO Y DE LA FAUNA		
CODIGO: GSO-FR-0014	VERSION: 2.0	
SUBPROGRAMA: REGISTRO Y NOTIFICACIÓN DE INCIDENTES CON FAUNA		CF-04
COMPONENTE: Implementación del sistema de registro y notificación de incidentes con fauna		CF-4.1
1. OBJETIVOS		
<ul style="list-style-type: none"> Implementar y mantener un sistema para la notificación de incidentes con Fauna del Aeropuerto Internacional El Dorado. Consolidar un sistema de reportes de incidentes con fauna, donde participe toda la comunidad del Aeropuerto El Dorado y se notifiquen los eventos, condiciones latentes y avistamientos de manera confiable, oportuna y veraz. 		
2. PROCESOS		
<ul style="list-style-type: none"> Elaboración de procedimientos y formatos para la notificación y registro de incidentes con fauna en el Aeropuerto El Dorado. Sistematización de la información recibida y generación de información estadística en una base de datos Acompañamiento a personal en tierra como fuerzas militares, Policía Nacional, explotadores aéreos y demás miembros de la comunidad aeroportuaria para la atención inmediata de los impactos reportados Elaboración de informes requeridos por las Aerolíneas o Autoridad Aeronáutica de incidentes en el aeropuerto de acuerdo a la Circular Reglamentaria 045 y Programa Nacional de Limitación de Fauna en Aeródromos de la Aeronáutica Civil. 		
3. RECURSOS		
<ul style="list-style-type: none"> Coordinador de Control Fauna Equipo operativo de Control Fauna 		
4. COSTOS		
N/A		
5. RESPONSABLES		
<ul style="list-style-type: none"> Coordinación de Control Fauna de OPAIN S.A. Equipo operativo de Control Fauna 		
6. TIEMPO DE EJECUCIÓN		
Vigencia del Contrato de Concesión		
7. PERIODICIDAD		
Permanente		
8. PROCEDIMIENTOS		
<ul style="list-style-type: none"> GSO-PR-0001 -Procedimiento para la notificación de incidentes con fauna GSO-PR-0007 Procedimiento para la recolección y registro de restos de fauna 		
9. AMBITO DE APLICACIÓN		
Área Concesionada a OPAIN S.A. según el Contrato de Concesión 6000169OK		
10. MONITOREO		
<ul style="list-style-type: none"> GSO-FR-0003 Formato hallazgo de fauna muerta o herida GSO-FR-0004 Formato para retención de fauna domestica 		



GESTIÓN DE SEGURIDAD OPERACIONAL		
PROGRAMA DE GESTIÓN DE RIESGOS PARA EL CONTROL DEL PELIGRO AVIARIO Y DE LA FAUNA		
CODIGO: GSO-FR-0014	VERSION: 2.0	


- GSO-FR-0011 Formato de atención de presuntos impactos con fauna
- GSO-FR-0019 Formato para registro de incursión de fauna en área de movimiento

11. INDICADORES DE CUMPLIMIENTO Y VERIFICACIÓN

N.	INDICADOR	DESCRIPCIÓN	SOPORTE	FORMULA MEDICIÓN	META
9	Reportes de Incidentes	Consolidación de los reportes de incidentes	Bases de datos	No. de reportes registrados en la base de datos/No. de reportes recibidos*100	90%

OBSERVACIONES:

GESTIÓN DE SEGURIDAD OPERACIONAL		
PROGRAMA DE GESTIÓN DE RIESGOS PARA EL CONTROL DEL PELIGRO AVIARIO Y DE LA FAUNA		
CODIGO: GSO-FR-0014	VERSION: 2.0	
SUBPROGRAMA: DIVULGACIÓN, SENSIBILIZACIÓN Y CAPACITACIÓN		CF-05
COMPONENTE: DIVULGACIÓN, SENSIBILIZACIÓN Y CAPACITACIÓN		CF-5.1
1. OBJETIVOS		
<ul style="list-style-type: none"> • Divulgar, sensibilizar y capacitar a la comunidad aeroportuario en temas de peligro aviario y de fauna. • Generar mayores niveles de entendimiento teórico y práctico sobre el peligro aviario y de fauna, y mejorar los niveles de conciencia y participación de todos los actores involucrados. • Promover la cultura del reporte entre la comunidad aeroportuaria • Emitir alertas tempranas acerca de amenazas o peligros por fauna identificados para el Aeropuerto 		
2. PROCESOS		
<ul style="list-style-type: none"> • Desarrollo de capacitaciones y sensibilizaciones con los miembros de la comunidad aeroportuaria en la problemática del Peligro Aviario y Fauna. • Emisión de circulares y boletines de Control Fauna, según necesidad • Implantación de mecanismos de divulgación de alerta temprana sobre amenazas o peligros identificados para el Aeropuerto El Dorado, que integren a los encargados de peligro aviario de las aerolíneas, autoridades y personal de operaciones del aeropuerto. • Emisión y mantenimiento de recursos WEB para la sensibilización, capacitación y divulgación del proceso de control fauna. • Desarrollar capacitaciones o emitir publicaciones para promover y divulgar la cultura del reporte • Participación en la Semana de las Seguridades de El Dorado 		
3. RECURSOS		
<ul style="list-style-type: none"> • Coordinador de Control Fauna • Equipo operativo de Control Fauna • Área de comunicaciones de OPAIN S.A. 		
4. COSTOS		
\$COP 4.000.000 anuales		
5. RESPONSABLES		
<ul style="list-style-type: none"> • Coordinación de Control Fauna de OPAIN S.A. • Equipo operativo de Control Fauna 		
6. TIEMPO DE EJECUCIÓN		
Vigencia del Contrato de Concesión		
7. PERIODICIDAD		
Según necesidad		
8. PROCEDIMIENTOS		
<ul style="list-style-type: none"> • N/A 		
9. AMBITO DE APLICACIÓN		

GESTIÓN DE SEGURIDAD OPERACIONAL		
PROGRAMA DE GESTIÓN DE RIESGOS PARA EL CONTROL DEL PELIGRO AVIARIO Y DE LA FAUNA		
CODIGO: GSO-FR-0014	VERSION: 2.0	

Área Concesionada a OPAIN S.A. según el Contrato de Concesión 6000169OK



10. MONITOREO


- GHU-FR-0012 REGISTRO DE ASISTENCIA (Registro de asistencia a capacitaciones)
- Boletines
- Circulares

11. INDICADORES DE CUMPLIMIENTO Y VERIFICACIÓN

N.	INDICADOR	DESCRIPCIÓN	SOPORTE	FORMULA MEDICIÓN	META
10	Publicaciones Control Fauna	Emisión de circulares y boletines	Circulares, boletines, correos electrónicos	No. documentos elaborados/No. de documentos programados* 100	90%
11	Capacitaciones	Capacitaciones a la comunidad aeroportuaria	Listas de asistencia	No. de eventos ejecutados/No. eventos programados*100	90%

OBSERVACIONES: N/A

GESTIÓN DE SEGURIDAD OPERACIONAL					
PROGRAMA DE GESTIÓN DE RIESGOS PARA EL CONTROL DEL PELIGRO AVIARIO Y DE LA FAUNA					
CODIGO: GSO-FR-0014	VERSION: 2.0				
SUBPROGRAMA: EVALUACIÓN SUPERVISIÓN Y SEGUIMIENTO		CF-06			
COMPONENTE: Evaluación, supervisión y seguimiento		CF-6.1			
1. OBJETIVOS					
<ul style="list-style-type: none"> • Verificar el cumplimiento del Programa de Gestión de Riesgos para el Control del Peligro Aviario y Fauna implementado por OPAIN S.A. • Propender por la seguridad operacional del Aeropuerto El Dorado, a través del cumplimiento constante de las actividades de Gestión de Riesgos por Fauna, la eficacia de las técnicas implementadas, el cumplimiento de las disposiciones normativas, y el mantenimiento de niveles aceptados de seguridad operacional en las áreas concesionadas a OPAIN S.A. • Consolidar un programa eficaz de gestión de riesgos por fauna como parte de la garantía de la seguridad operacional del Aeropuerto El Dorado. 					
2. PROCESOS					
<ul style="list-style-type: none"> • Seguimiento al desempeño del sistema mediante la estimación mensual de los índices de incidentes con fauna • Evaluación de indicadores de cumplimiento y verificación de GERPAF cada tres meses 					
3. RECURSOS					
<ul style="list-style-type: none"> • Coordinador de Control Fauna • Equipo operativo de Control Fauna 					
4. COSTOS					
N/A					
5. RESPONSABLES					
<ul style="list-style-type: none"> • Coordinación de Control Fauna de OPAIN S.A. 					
6. TIEMPO DE EJECUCIÓN					
Vigencia del Contrato de Concesión					
7. PERIODICIDAD					
Permanente					
8. PROCEDIMIENTOS					
<ul style="list-style-type: none"> • N/A 					
9. AMBITO DE APLICACIÓN					
Área Concesionada a OPAIN S.A. según el Contrato de Concesión 6000169OK					
10. MONITOREO					
<ul style="list-style-type: none"> • Bases de datos • Tabla estructura del cumplimiento de actividades del GERPAF 					
11. INDICADORES DE CUMPLIMIENTO Y VERIFICACIÓN					
N.	INDICADOR	DESCRIPCIÓN	SOPORTE	FORMULA MEDICIÓN	META

GESTIÓN DE SEGURIDAD OPERACIONAL		
PROGRAMA DE GESTIÓN DE RIESGOS PARA EL CONTROL DEL PELIGRO AVIARIO Y DE LA FAUNA		
CODIGO: GSO-FR-0014	VERSION: 2.0	

12	Seguimiento a los indicadores de incidentes	Revisión mensual de los tres índices por fauna	Bases de datos	No. de indicadores evaluados/No. de indicadores por evaluar*100	100%
13	Cumplimiento del GERPAF	Promedio de los indicadores de cumplimiento y verificación de las fichas del GERPAF	Tabla estructura del cumplimiento de actividades del GERPAF	Promedio de los indicadores No 1 – No 12	90%

OBSERVACIONES: N/A