














ESCALA:
 0 0.475 0.95 1.9 2.85 3.8
 KM

FUENTE DE INFORMACION:
 EAB ESP - SDP
 IDECA - IDIGER

Bogota, Colombia
 Sistema de Coordenadas
 Cartesiana:
 GCS-CartMAGBOG
 Datum: Bogotá

ELABORO: IDIGER
FECHA: 15/03/2023

CONVENCIONES

-  Área de influencia 9 KM
-  Área de influencia 13 KM
-  Complejo aeroportuario El Dorado
-  Estación Policía
-  Estación Bomberos
-  Hospital
-  Hidrante
-  Localidad
-  Manzana
-  Cuerpo de Agua
-  Vias Principales

**MAPA DE RADIOS DE AFECTACIÓN
 9 KM Y 13 KM
 AEROPUERTO EL DORADO
 BOGOTÀ. D.C.**



IDIGER



BOGOTÀ